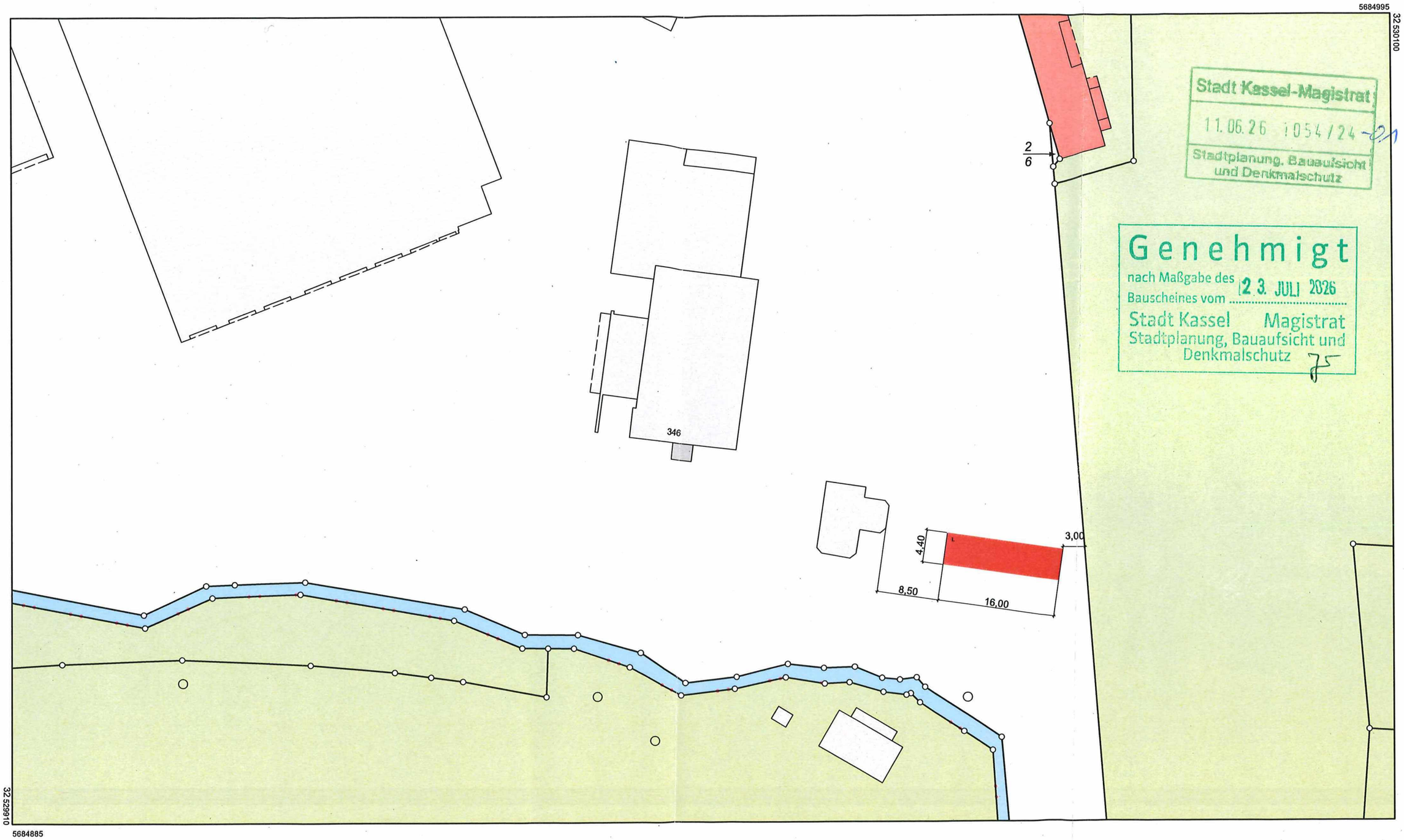

Stadt Kassel-Magistrat
11.06.26 1054/24-21
Stadtplanung, Bauaufsicht und Denkmalschutz

Genehmigt
nach Maßgabe des Bauscheines vom 23. JULI 2026
Stadt Kassel Magistrat
Stadtplanung, Bauaufsicht und Denkmalschutz

Maßstab 1:500

0 5 10 15 Meter

Dieser Auszug wurde maschinell erstellt.

HESSEN

Amt für Bodenmanagement Korbach

Medebacher Landstraße 27
34497 Korbach

Flurstück:	2/5	Gemeinde:	Kassel
Flur:	18	Kreis:	Kreisfreie Stadt Kassel
Gemarkung:	Wahlershausen	Regierungsbezirk:	Kassel

Auszug aus dem Liegenschaftskataster

Liegenschaftskarte 1:500
Hessen
Erstellt am 04.06.2026
Antrag: 203224441-1
AZ: LAD

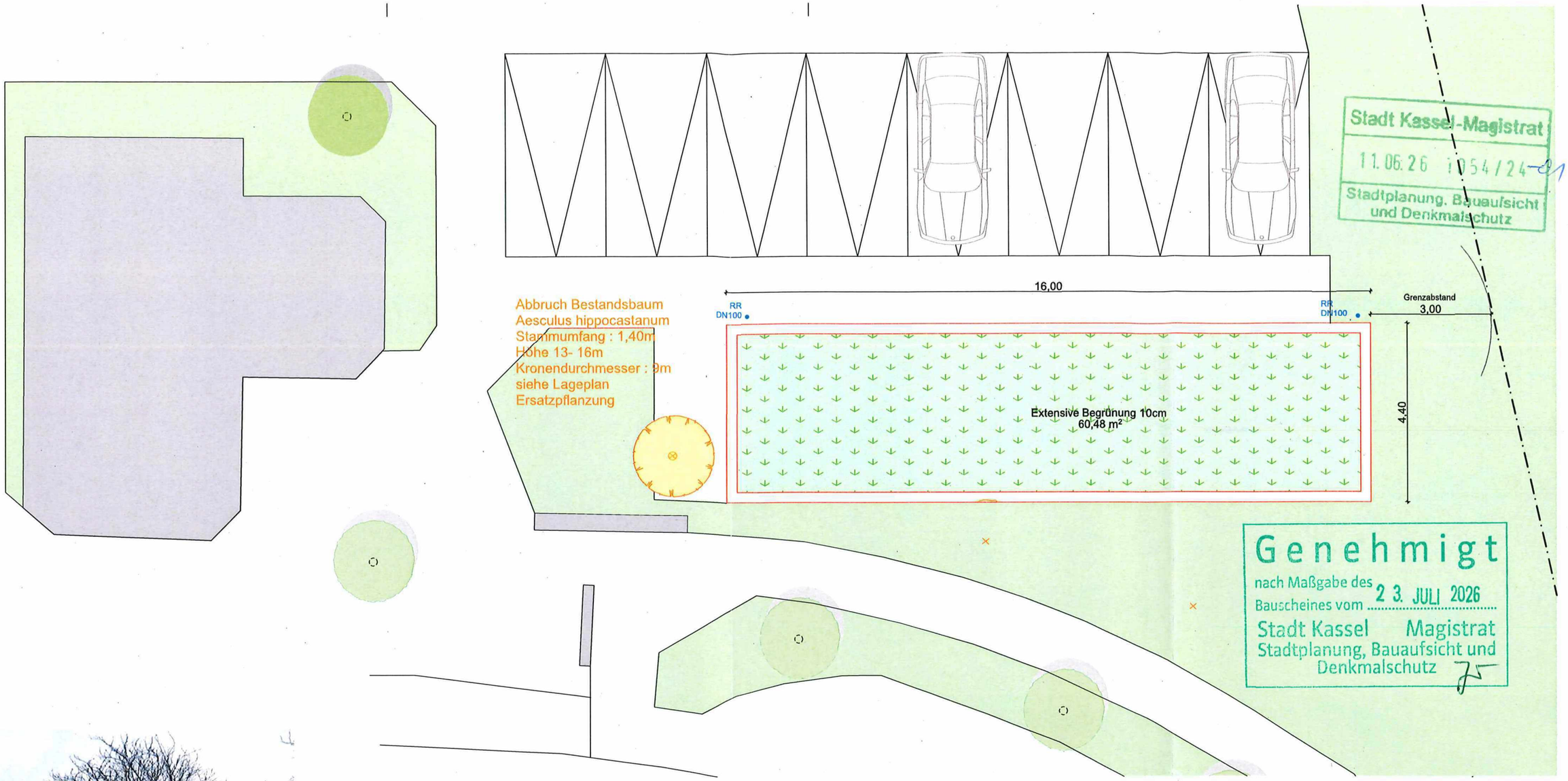

Stadt Kassel-Magistrat
11.06.26 1054/24-01
Stadtplanung, Bauaufsicht und Denkmalschutz

Genehmigt
nach Maßgabe des Bauscheines vom 23. JULI 2026
Stadt Kassel Magistrat
Stadtplanung, Bauaufsicht und Denkmalschutz



Bestandsbaum
1x Aesculus hippocastanum
Stammumfang : 1,40m
Höhe 13- 16m
Kronendurchmesser : 9m

1x Ersatzpflanzung
Säulenhainbuche mit D =16-18cm
Hochstamm 3x verschult
Siehe Lageplan Ersatzpflanzung

LEGENDE

———	Gelände gepl.
- - - - - -	Gelände vorh.
— · —	Gelände Grenze

i.V. [signature] (VT)
Unterschrift Bauherrschaft

[signature]
Unterschrift Architekt

GENEHMIGUNSPLANUNG

1. Freiflächenplan_N

Bauvorhaben	1. Tektur BA 2024-1054 Neubau eines Gleichrichterunterwerks (GUW) Wilhelmshöher Allee 346 34131 Kassel
Bauherrschaft	Kasseler Verkehrs-Gesellschaft AG Königstor 3-13 34117 Kassel
Plan-Nr.	01.2
Maßstab	M 1:100
Format	DIN A3
Datum	08.06.2026

LAD
Ladleif Architekten GmbH
Wilhelmshöher Allee 118
34119 Kassel

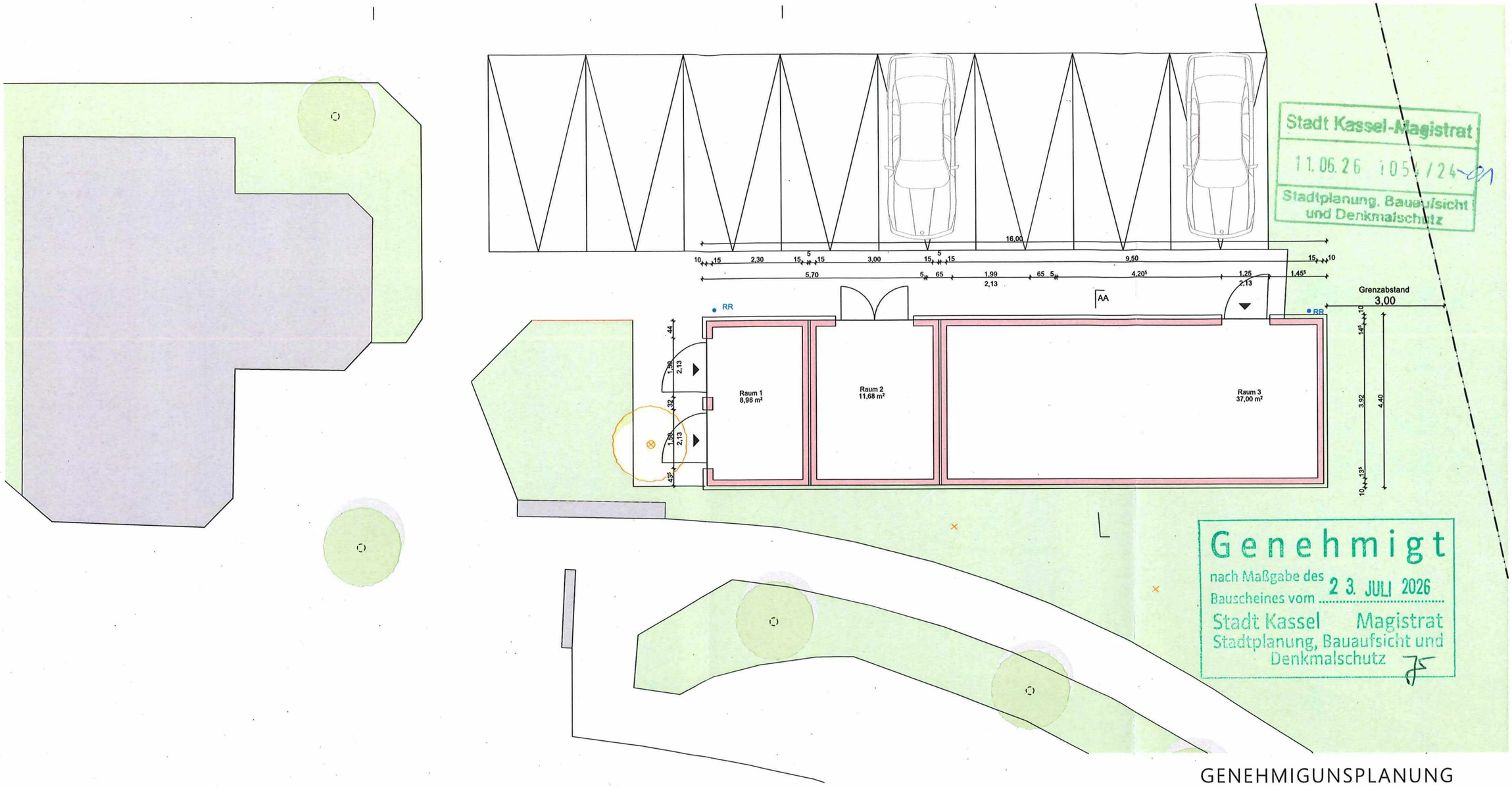

Stadt Kassel-Magistrat
11.06.26 1054/24-01
Stadtplanung, Bauaufsicht und Denkmalschutz

Genehmigt
nach Maßgabe des Bauscheines vom 23. JULI 2026
Stadt Kassel Magistrat
Stadtplanung, Bauaufsicht und Denkmalschutz

GENEHMIGUNSPLANUNG

Erdgeschoss

Bauvorhaben	1. Tektur BA 2024-1054 Neubau eines Gleichrichterunterwerks (GUW) Wilhelmshöher Allee 346 34131 Kassel
Bauherrschaft	Kasseler Verkehrs-Gesellschaft AG Königstor 3-13 34117 Kassel
Plan-Nr.	01.1
Maßstab	M 1:100
Format	DIN A3
Datum	08.06.2026

LEGENDE

———	Gelände gepl.
- - - - - -	Gelände vorh.
— · —	Gelände Grenze

Unterschrift Bauherrschaft

Unterschrift Architekt

LAD
Ladleif Architekten GmbH
Wilhelmshöher Allee 118
34119 Kassel

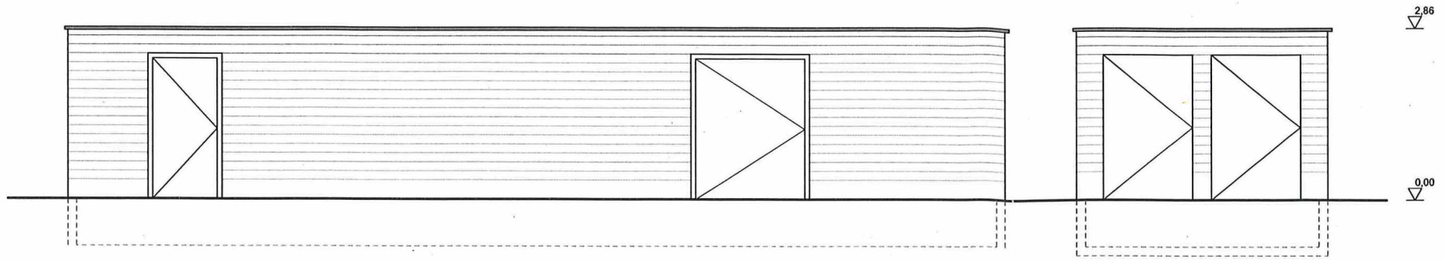

Ansicht Nord

Ansicht West

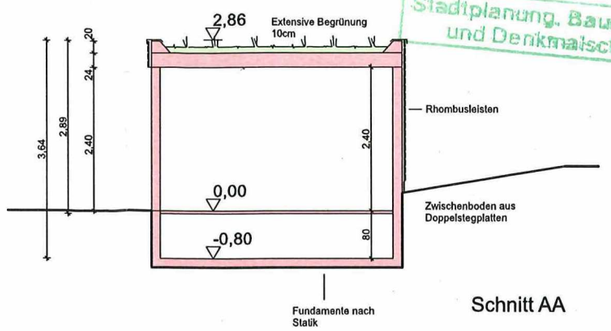

Schnitt AA



Ansicht Süd

Ansicht Ost

Stadt Kassel-Magistrat
11.06.26 1054/24-01
Stadtplanung, Bauaufsicht und Denkmalschutz

Genehmigt
nach Maßgabe des Bauscheines vom 23. JULI 2026
Stadt Kassel Magistrat
Stadtplanung, Bauaufsicht und Denkmalschutz

LEGENDE

——— Gelände gepl.

- - - - - - - Gelände vorh.

— · — Gelände Grenze

i.V. [illegible] (LTI)

Unterschrift Bauherrschaft

Unterschrift Architekt

GENEHMIGUNSPLANUNG

Ansicht / Schnitt

Bauvorhaben	1. Tektur BA 2024-1054 Neubau eines Gleichrichterunterwerks (GUW)
	Wilhelmshöher Allee 346 34131 Kassel
Bauherrschaft	Kasseler Verkehrs-Gesellschaft AG Königstor 3-13 34117 Kassel
Plan-Nr.	03.1
Maßstab	M 1:100
Format	DIN A3
Datum	08.06.2026

Ladleif Architekten GmbH
Wilhelmshöher Allee 118
34119 Kassel